




Brasław we wspomnieniach Jerzego Żurawskiego



Jerzy Żurawski na tle rodzinnego domu w Słobódce, koło Brasławia, fot. Wrzesław Żurawski, 1994 r.



JERZY ŻURAWSKI



MOJE ŻYCIE
cz. I

[REDACTED]

[REDACTED]

[REDACTED]

[REDACTED]

[REDACTED]

[REDACTED]

[REDACTED]

[REDACTED]

[REDACTED]

[REDACTED]

[REDACTED]

[REDACTED]

[REDACTED]

[REDACTED]

1

[REDACTED]

[REDACTED]

[REDACTED]

[REDACTED]

[REDACTED]

[REDACTED]



Widok Brasławia z za jeziora Nowiato, po lewej kościół, w głębi cerkiew, po prawej Góra Zamkowa, fot. sprzed 1939 r.

[REDACTED]

[REDACTED]

[REDACTED]

[REDACTED]

[REDACTED]

[REDACTED]

[REDACTED]

[REDACTED]

[REDACTED]

[REDACTED]

[REDACTED]

[REDACTED]

[REDACTED]

[REDACTED]

[REDACTED]

[REDACTED]

[REDACTED]

[REDACTED]

[REDACTED]

[REDACTED]

[REDACTED]

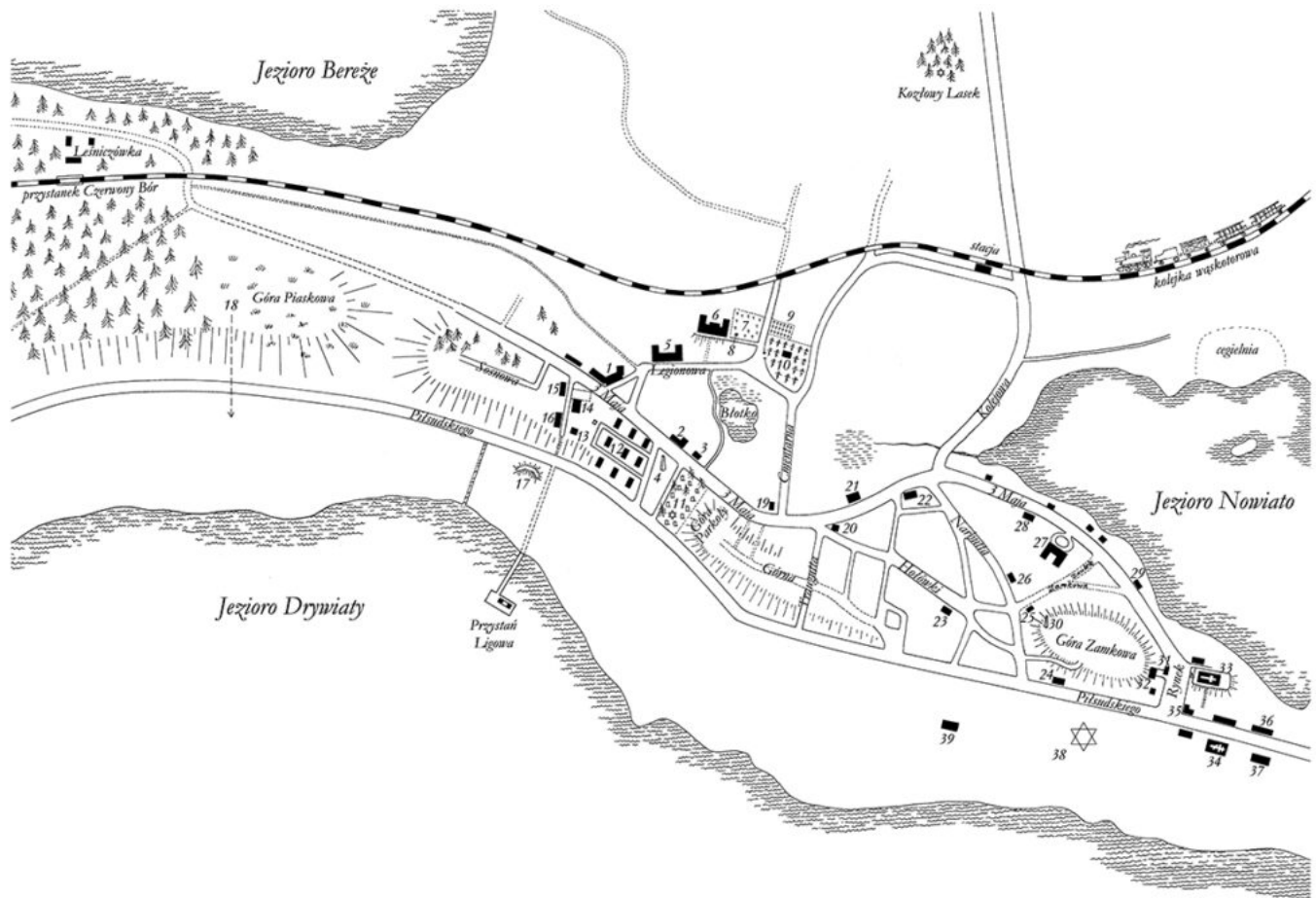
[REDACTED]

[REDACTED]

[REDACTED]

[REDACTED]

[REDACTED]



Plan dokumentuje miasto około roku 1939

1. Starostwo Powiatowe
2. Sejmik Powiatowy
3. Bank
4. Pomnik Józefa Piłsudskiego
5. Szkoła Powszechna
6. Gimnazjum
7. Cmentarz rzymskokatolicki
8. Grób Wincentego Uniatyckiego i Antoniego Żurawskiego
9. Cmentarz żołnierzy polskich z pierwszej wojny światowej
10. Cmentarz prawosławny
11. Cmentarz żydowski
12. Kolonia Urzędnicza
13. Willa starosty
14. Dom Sportowy
15. Policja, za Niemców żandarmeria

